

7. JUL 2024  
7th JULY 2024

VISEGRAD 4 BICYCLE RACE - GP SLOVAKIA

138,8 KM

VZDIALENOSŤ/DISTANCE [KM]

OD ŠTARTU FROM START	DO CIEĽA TO GO	N.M.V. ALTITUDE [M]	SMEROVANIE, DOPLNKOVÉ INFO	42 KM/H	44 KM/H	46 KM/H
-1.4		229	<b>SLÁVNOSTNÝ ŠTART</b>	<b>13:00</b>	<b>13:00</b>	<b>13:00</b>
-1.2			na ulicu M. R. Štefánika			
-0.9			na ulicu Štúrova			
-0.2			na ulicu Školská			
-0.2			po ulici Školská			
-0.1			na ulicu Cintorínska			
<b>0.0</b>	<b>138.8</b>	<b>221</b>	<b>↑ PO ULICI CINTORÍNSKA, OSTRÝ ŠTART</b>	<b>13:03</b>	<b>13:03</b>	<b>13:03</b>
0.3	138.6	217	↑ po ulici Cintorínska	13:03	13:03	13:03
0.5	138.3	213	↑ po ulici Cintorínska	13:03	13:03	13:03
1.0	137.8	204	← na ulicu Železničný rad, cesta číslo 65	13:04	13:04	13:04
1.2	137.7	203	← z cesty č. 65	13:04	13:04	13:04
1.3	137.5	206	← na ulicu Školská	13:04	13:04	13:04
2.3	136.5	226	↑ po ulici Školská	13:06	13:06	13:06
2.4	136.5	227	↑ po ulici Školská	13:06	13:06	13:06
2.4	136.4	229	↑ po ulici Bernolákova	13:06	13:06	13:06
<b>2.5</b>	<b>136.3</b>	<b>231</b>	<b>↑ PO ULICI BERNOĽÁKOVA, PREJAZD CIEĽOM</b>	<b>13:06</b>	<b>13:06</b>	<b>13:06</b>
2.7	136.2	234	→ na ulicu M. R. Štefánika	13:07	13:06	13:06
2.9	135.9	237	↑ po ulici M. R. Štefánika	13:07	13:07	13:07
3.4	135.5	239	↑ po ulici M. R. Štefánika	13:08	13:07	13:07
4.8	134.0	263	↑ po ulici M. R. Štefánika	13:10	13:10	13:09
5.3	133.6	274	↑ na ulicu Dlhá Lúka	13:11	13:10	13:10
5.9	132.9	289	↑ na ulicu Rekreačná cesta, cesta číslo 2513, KO Nová Baňa	13:12	13:11	13:11
6.5	132.4	303	↑ po ulici Rekreačná cesta	13:13	13:12	13:12
7.9	130.9	369	↑ po ulici Rekreačná cesta	13:16	13:15	13:15
8.4	130.5	402	↑ po ulici Rekreačná cesta	13:17	13:16	13:16
9.4	129.4	466	← po ulici Rekreačná cesta	13:19	13:18	13:18
12.2	126.7	324	→ na cestu číslo 512	13:22	13:21	13:20
13.7	125.2	301	ZO Horné Hámre	13:23	13:22	13:22
13.9	125.0	296	↑ po ceste číslo 512	13:24	13:23	13:22
15.7	123.2	268	↑ po ceste číslo 512	13:26	13:25	13:24
16.3	122.6	260	KO Horné Hámre	13:27	13:25	13:24
16.6	122.3	257	ZO Žarnovica, časť Žarnovická Huta	13:27	13:26	13:25
16.6	122.2	257	↑ po ceste číslo 512	13:27	13:26	13:25
17.3	121.6	254	KO Žarnovica, časť Žarnovická Huta	13:28	13:27	13:26
17.6	121.3	252	ZO Žarnovica	13:28	13:27	13:26
19.2	119.6	226	↑ po ulici Partizánska	13:30	13:29	13:28
19.3	119.5	225	↑ na ulicu Námestie SNP	13:30	13:29	13:28

## VZDIALENOSŤ/DISTANCE [KM]

OD ŠTARTU FROM START	DO CIEĽA TO GO	N.M.V. ALTITUDE [M]	SMEROVANIE, DOPLNKOVÉ INFO	42 KM/H	44 KM/H	46 KM/H
19.6	119.3	223	→ na ulicu Bystrická	13:31	13:29	13:28
20.0	118.9	225	↑ po ulici Bystrická	13:31	13:30	13:29
20.3	118.6	225	← na ulicu Sándrická	13:32	13:30	13:29
20.7	118.1	218	→ po ulici Sándrická, cesta číslo 2511	13:32	13:31	13:30
20.9	117.9	215	KD Žarnovica	13:32	13:31	13:30
22.9	116.0	225	ZO Voznica	13:35	13:34	13:32
23.1	115.8	224	↑ po ceste číslo 2511	13:35	13:34	13:33
23.3	115.5	222	↑ po ceste číslo 2511	13:36	13:34	13:33
23.6	115.3	221	↑ po ceste číslo 2511	13:36	13:35	13:33
23.8	115.1	219	KO Voznica	13:36	13:35	13:33
27.3	111.6	213	ZO Rudno nad Hronom	13:41	13:39	13:38
27.5	111.4	211	→ po ceste číslo 2511	13:41	13:40	13:38
27.6	111.3	210	← po ceste číslo 2511	13:41	13:40	13:38
30.6	108.3	202	ZO Brehy	13:45	13:44	13:42
31.6	107.2	201	→ na cestu číslo 2515	13:47	13:45	13:43
31.9	107.0	199	KD Brehy	13:47	13:45	13:43
31.9	106.9	199	↑ po ceste číslo 2515	13:47	13:45	13:43
32.0	106.9	199	↑ po ceste číslo 2515	13:47	13:45	13:43
 32.1	106.8	199	<b>ZO Nová Baňa</b>	13:47	13:45	13:44
32.4	106.5	204	↑ na ulicu Školská	13:48	13:46	13:44
33.4	105.5	220	↑ po ulici Školská	13:50	13:47	13:46
33.4	105.4	221	↑ po ulici Školská	13:50	13:48	13:46
33.5	105.4	221	↑ na ulicu Bernolákova	13:50	13:48	13:46
33.7	105.2	226	↑ po ulici Bernolákova	13:50	13:48	13:46
33.8	105.1	230	↑ po ulici Bernolákova, prejazd cieľom	13:50	13:48	13:46
33.9	104.9	236	↑ na ulicu Andreja Kmeťa	13:51	13:48	13:46
34.0	104.8	241	↑ po ulici Andreja Kmeťa	13:51	13:49	13:47
34.2	104.7	247	↑ po ulici Andreja Kmeťa	13:51	13:49	13:47
34.3	104.5	259	↑ na ulicu Hrádza	13:51	13:49	13:47
35.2	103.7	323	↑ na ulicu Nad Hrádzou	13:53	13:51	13:49
36.3	102.6	377	← na ulicu Kútovska cesta	13:56	13:53	13:51
36.5	102.3	381	↑ po ulici Kútovska cesta	13:56	13:54	13:51
37.0	101.9	387	↑ po ulici Kútovska cesta	13:57	13:54	13:52
37.3	101.6	389	↑ po ulici Kútovska cesta	13:57	13:55	13:52
38.0	100.9	363	→ na ulicu Prírodná !!!	13:58	13:55	13:53
38.3	100.6	342	↑ po ulici Prírodná	13:58	13:56	13:53
39.2	99.6	282	↑ na ulicu Slamenikova cesta	13:59	13:56	13:54

7. JUL 2024  
7th JULY 2024

VISEGRAD 4 BICYCLE RACE - GP SLOVAKIA

138,8 KM

VZDIALENOSŤ/DISTANCE [KM]



OD ŠTARTU FROM START	DO CIEĽA TO GO	N.M.V. ALTITUDE [M]	SMEROVANIE, DOPLNKOVÉ INFO	42 KM/H	44 KM/H	46 KM/H
39.5	99.4	278	← na ulicu Dlhá Lúka !!!	13:59	13:57	13:54
39.9	98.9	286	↑ na ulicu Rekreačná cesta, cesta číslo 2513, KO Nová Baňa	14:00	13:57	13:55
40.5	98.4	304	↑ po ulici Rekreačná cesta	14:01	13:58	13:56
 41.9	96.9	372	↑ po ulici Rekreačná cesta	14:04	14:01	13:59
42.4	96.5	405	↑ po ulici Rekreačná cesta	14:05	14:02	14:00
43.4	95.4	468	← po ulici Rekreačná cesta	14:07	14:04	14:02
46.2	92.7	323	→ na cestu číslo 512	14:10	14:07	14:04
47.7	91.2	300	ZO Horné Hámre	14:12	14:08	14:06
47.9	91.0	295	↑ po ceste číslo 512	14:12	14:09	14:06
49.7	89.2	268	↑ po ceste číslo 512	14:14	14:11	14:08
50.3	88.6	259	KO Horné Hámre	14:15	14:11	14:08
50.6	88.3	257	ZO Žarnovica, časť Žarnovická Huta	14:15	14:12	14:09
50.6	88.2	257	↑ po ceste číslo 512	14:15	14:12	14:09
51.3	87.6	254	KO Žarnovica, časť Žarnovická Huta	14:16	14:13	14:10
51.6	87.3	251	ZO Žarnovica	14:16	14:13	14:10
53.2	85.6	226	↑ po ulici Partizánska	14:18	14:15	14:12
53.3	85.5	225	↑ na ulicu Námestie SNP	14:18	14:15	14:12
53.6	85.3	224	→ na ulicu Bystrická	14:19	14:15	14:12
54.0	84.9	224	↑ po ulici Bystrická	14:19	14:16	14:13
54.3	84.6	223	← na ulicu Sándrická	14:20	14:16	14:13
54.7	84.1	217	→ po ulici Sándrická, cesta číslo 2511	14:20	14:17	14:14
54.9	83.9	215	KO Žarnovica	14:21	14:17	14:14
56.9	82.0	225	ZO Voznica	14:23	14:20	14:16
57.1	81.8	223	↑ po ceste číslo 2511	14:24	14:20	14:17
57.3	81.5	222	↑ po ceste číslo 2511	14:24	14:20	14:17
57.6	81.3	221	↑ po ceste číslo 2511	14:24	14:21	14:17
57.8	81.1	219	KO Voznica	14:25	14:21	14:17
61.3	77.6	213	ZO Rudno nad Hronom	14:29	14:25	14:22
61.5	77.4	211	→ po ceste číslo 2511	14:30	14:26	14:22
61.6	77.3	209	← po ceste číslo 2511	14:30	14:26	14:22
64.6	74.3	202	ZO Brehy	14:34	14:30	14:26
65.6	73.2	200	→ na cestu číslo 2515	14:35	14:31	14:27
65.9	73.0	199	KO Brehy	14:35	14:31	14:27
65.9	72.9	199	↑ po ceste číslo 2515	14:35	14:31	14:27
66.0	72.9	199	↑ po ceste číslo 2515	14:36	14:31	14:27
66.1	72.8	200	ZO Nová Baňa	14:36	14:31	14:28
66.4	72.5	205	↑ na ulicu Školská	14:36	14:32	14:28

7. JUL 2024  
7th JULY 2024

VISEGRAD 4 BICYCLE RACE - GP SLOVAKIA

138,8 KM

VZDIALENOSŤ/DISTANCE [KM]

OD ŠTARTU FROM START	DO CIEĽA TO GO	N.M.V. ALTITUDE [M]	SMEROVANIE, DOPLNKOVÉ INFO	42 KM/H	44 KM/H	46 KM/H
67.4	71.5	220	↑ po ulici Školská	14:38	14:33	14:30
	67.4	71.4	221 ↑ po ulici Školská	14:38	14:34	14:30
67.5	71.4	222	↑ na ulicu Bernolákova	14:38	14:34	14:30
67.7	71.2	228	↑ po ulici Bernolákova	14:38	14:34	14:30
67.8	71.1	231	↑ po ulici Bernolákova, prejazd cieľom	14:38	14:34	14:30
67.9	70.9	238	↑ na ulicu Andreja Kmeťa	14:39	14:34	14:30
68.0	70.8	243	↑ po ulici Andreja Kmeťa	14:39	14:35	14:31
<b>68.2</b>	<b>70.7</b>	<b>252</b>	<b>↑ po ulici Andreja Kmeťa</b>	<b>14:39</b>	<b>14:35</b>	<b>14:31</b>
68.3	70.5	262	↑ na ulicu Hrádza	14:40	14:35	14:31
69.2	69.7	325	↑ na ulicu Nad Hrádzou	14:41	14:37	14:33
70.3	68.6	377	← na ulicu Kútovská cesta	14:44	14:39	14:35
70.5	68.3	381	↑ po ulici Kútovská cesta	14:44	14:40	14:35
71.0	67.9	388	↑ po ulici Kútovská cesta	14:45	14:40	14:36
71.3	67.6	388	↑ po ulici Kútovská cesta	14:45	14:41	14:36
72.0	66.9	360	→ na ulicu Prírodná !!!	14:46	14:41	14:37
72.3	66.6	340	↑ po ulici Prírodná	14:46	14:42	14:37
73.2	65.6	281	↑ na ulicu Slameníkova cesta	14:47	14:42	14:38
73.5	65.4	278	← na ulicu Dlhá Lúka !!!	14:47	14:43	14:38
73.9	64.9	288	↑ na ulicu Rekreačná cesta, cesta číslo 2513, KO Nová Baňa	14:48	14:43	14:39
74.5	64.4	304	↑ po ulici Rekreačná cesta	14:49	14:44	14:40
	75.9	62.9	376 ↑ po ulici Rekreačná cesta	14:52	14:47	14:43
76.4	62.5	409	↑ po ulici Rekreačná cesta	14:53	14:48	14:44
77.4	61.4	470	← po ulici Rekreačná cesta	14:55	14:50	14:46
80.2	58.7	322	→ na cestu číslo 512	14:58	14:53	14:48
81.7	57.2	299	ZO Horné Hámre	15:00	14:54	14:50
81.9	57.0	293	↑ po ceste číslo 512	15:00	14:55	14:50
83.7	55.2	267	↑ po ceste číslo 512	15:02	14:57	14:52
84.3	54.6	259	KO Horné Hámre	15:03	14:57	14:52
84.6	54.3	257	ZO Žarnovica, časť Žarnovická Huta	15:03	14:58	14:53
84.6	54.2	257	↑ po ceste číslo 512	15:03	14:58	14:53
85.3	53.6	253	KO Žarnovica, časť Žarnovická Huta	15:04	14:59	14:54
85.6	53.3	251	ZO Žarnovica	15:05	14:59	14:54
87.2	51.6	225	↑ po ulici Partizánska	15:07	15:01	14:56
87.3	51.5	224	↑ na ulicu Námestie SNP	15:07	15:01	14:56
87.6	51.3	224	→ na ulicu Bystričká	15:07	15:01	14:56
88.0	50.9	224	↑ po ulici Bystričká	15:08	15:02	14:57

## VZDIALENOSŤ/DISTANCE [KM]

OD ŠTARTU FROM START	DO CIEĽA TO GO	N.M.V. ALTITUDE [M]	SMEROVANIE, DOPLNKOVÉ INFO	42 KM/H	44 KM/H	46 KM/H
88.3	50.6	223	← na ulicu Sándrická	15:08	15:02	14:57
88.7	50.1	216	→ po ulici Sándrická, cesta číslo 2511	15:09	15:03	14:58
88.9	49.9	214	KO Žarnovica	15:09	15:03	14:58
90.9	48.0	225	ZO Voznica	15:12	15:06	15:00
91.1	47.8	223	↑ po ceste číslo 2511	15:12	15:06	15:01
91.3	47.5	222	↑ po ceste číslo 2511	15:12	15:06	15:01
91.6	47.3	220	↑ po ceste číslo 2511	15:13	15:07	15:01
91.8	47.1	219	KO Voznica	15:13	15:07	15:01
95.3	43.6	213	ZO Rudno nad Hronom	15:17	15:11	15:06
95.5	43.4	210	→ po ceste číslo 2511	15:18	15:12	15:06
95.6	43.3	208	← po ceste číslo 2511	15:18	15:12	15:06
98.6	40.3	203	ZO Brehy	15:22	15:16	15:10
99.6	39.2	200	→ na cestu číslo 2515	15:23	15:17	15:11
99.9	39.0	199	KO Brehy	15:24	15:17	15:11
99.9	38.9	199	↑ po ceste číslo 2515	15:24	15:17	15:11
100.0	38.9	199	↑ po ceste číslo 2515	15:24	15:17	15:12
 100.1	38.8	200	ZO Nová Baňa	15:24	15:18	15:12
100.4	38.5	205	↑ na ulicu Školská	15:24	15:18	15:12
101.4	37.5	223	↑ po ulici Školská	15:26	15:20	15:14
101.4	37.4	224	↑ po ulici Školská	15:26	15:20	15:14
101.5	37.4	226	↑ na ulicu Bernolákova	15:26	15:20	15:14
101.7	37.2	235	↑ po ulici Bernolákova	15:27	15:20	15:14
<b>101.8</b>	<b>37.1</b>	<b>239</b>	<b>↑ po ulici Bernolákova, prejazd cieľom</b>	<b>15:27</b>	<b>15:20</b>	<b>15:14</b>
101.9	36.9	246	↑ na ulicu Andreja Kmeťa	15:27	15:21	15:15
102.0	36.8	250	↑ po ulici Andreja Kmeťa	15:27	15:21	15:15
102.2	36.7	257	↑ po ulici Andreja Kmeťa	15:28	15:21	15:15
102.3	36.5	262	↑ na ulicu Legionárska	15:28	15:21	15:15
102.4	36.4	263	↑ po ulici Legionárska	15:28	15:21	15:15
102.9	36.0	268	↑ na ulicu Borina !!!	15:29	15:22	15:16
104.1	34.8	419	→ na ulicu Viničná cesta	15:31	15:25	15:19
104.7	34.2	418	↑ po ulici Viničná cesta	15:32	15:25	15:19
105.0	33.8	376	↑ po ulici Viničná cesta	15:33	15:26	15:20
105.5	33.4	326	← na ulicu Nad Hrádzou	15:33	15:26	15:20
106.6	32.3	370	← na ulicu Kútovská cesta	15:35	15:28	15:22
106.8	32.0	380	↑ po ulici Kútovská cesta	15:36	15:29	15:22
107.2	31.7	385	↑ po ulici Kútovská cesta	15:36	15:29	15:23
107.3	31.6	386	↑ po ulici Kútovská cesta	15:36	15:29	15:23

7. JUL 2024  
7th JULY 2024

VISEGRAD 4 BICYCLE RACE - GP SLOVAKIA

138,8 KM

VZDIALENOSŤ/DISTANCE [KM]

OD ŠTARTU FROM START	DO CIEĽA TO GO	N.M.V. ALTITUDE [M]	SMEROVANIE, DOPLNKOVÉ INFO	42 KM/H	44 KM/H	46 KM/H
107.6	31.3	389	↑ po ulici Kútovská cesta	15:37	15:30	15:23
108.3	30.6	374	→ na ulicu Prírodná !!!	15:38	15:31	15:24
108.6	30.3	354	↑ po ulici Prírodná	15:38	15:31	15:24
109.5	29.3	290	↑ na ulicu Slameníkova cesta	15:39	15:32	15:25
 109.8	29.1	277	← na ulicu Dlhá Lúka !!!	15:39	15:32	15:25
110.4	28.4	291	→ na ulicu Kamenárska	15:40	15:33	15:26
110.8	28.0	321	→ po ulici Kamenárska	15:41	15:34	15:27
111.0	27.9	324	↑ po ulici Kamenárska	15:41	15:34	15:27
111.6	27.3	308	↑ po ulici Kamenárska	15:42	15:35	15:28
112.2	26.7	282	↑ po ulici Kamenárska	15:42	15:35	15:29
112.5	26.4	265	↑ na ulicu Moyzesova	15:43	15:35	15:29
112.7	26.2	252	↑ po ulici Moyzesova	15:43	15:36	15:29
113.0	25.9	236	↑ po ulici Moyzesova	15:43	15:36	15:29
113.2	25.7	228	↑ na ulicu Štúrova	15:43	15:36	15:29
113.8	25.0	224	← na ulicu Bernolákova	15:44	15:37	15:30
<b>114.1</b>	<b>24.7</b>	<b>235</b>	<b>↑ po ulici Bernolákova, prejazd cieľom</b>	<b>15:45</b>	<b>15:37</b>	<b>15:31</b>
114.3	24.6	242	↑ na ulicu Andreja Kmeťa	15:45	15:38	15:31
114.4	24.5	247	↑ po ulici Andreja Kmeťa	15:45	15:38	15:31
114.5	24.3	254	↑ po ulici Andreja Kmeťa	15:46	15:38	15:31
114.7	24.2	260	↑ na ulicu Legionárska	15:46	15:39	15:32
114.8	24.1	263	↑ po ulici Legionárska	15:46	15:39	15:32
115.2	23.6	269	↑ na ulicu Borina !!!	15:47	15:39	15:33
116.4	22.4	418	→ na ulicu Viničná cesta	15:50	15:42	15:35
117.0	21.8	420	↑ po ulici Viničná cesta	15:50	15:43	15:36
117.4	21.5	380	↑ po ulici Viničná cesta	15:51	15:43	15:36
117.8	21.0	326	← na ulicu Nad Hrádzou	15:51	15:43	15:36
118.9	19.9	368	← na ulicu Kútovská cesta	15:53	15:45	15:38
119.2	19.7	378	↑ po ulici Kútovská cesta	15:54	15:46	15:39
119.5	19.3	384	↑ po ulici Kútovská cesta	15:54	15:46	15:39
119.6	19.2	386	↑ po ulici Kútovská cesta	15:54	15:47	15:40
119.9	18.9	389	↑ po ulici Kútovská cesta	15:55	15:47	15:40
120.6	18.2	376	→ na ulicu Prírodná !!!	15:56	15:48	15:41
120.9	17.9	355	↑ po ulici Prírodná	15:56	15:48	15:41
121.9	17.0	292	↑ na ulicu Slameníkova cesta	15:57	15:49	15:42
 122.1	16.7	278	← na ulicu Dlhá Lúka !!!	15:57	15:49	15:42
122.8	16.1	290	→ na ulicu Kamenárska	15:58	15:50	15:43

## VZDIALENOSŤ/DISTANCE [KM]

OD ŠTARTU FROM START	DO CIEĽA TO GO	N.M.V. ALTITUDE [M]	SMEROVANIE, DOPLNKOVÉ INFO	42 KM/H	44 KM/H	46 KM/H
123.2	15.7	319	→ po ulici Kamenárska	15:59	15:51	15:44
123.3	15.5	323	↑ po ulici Kamenárska	15:59	15:51	15:44
123.9	14.9	310	↑ po ulici Kamenárska	16:00	15:52	15:45
124.5	14.3	283	↑ po ulici Kamenárska	16:01	15:53	15:45
124.8	14.0	266	↑ na ulicu Moyzesova	16:01	15:53	15:45
125.0	13.8	254	↑ po ulici Moyzesova	16:01	15:53	15:46
125.3	13.5	239	↑ po ulici Moyzesova	16:01	15:53	15:46
125.5	13.3	230	↑ na ulicu Štúrova	16:02	15:53	15:46
126.2	12.7	221	← na ulicu Bernolákova	16:02	15:54	15:47
<b>126.5</b>	<b>12.4</b>	<b>236</b>	<b>↑ po ulici Bernolákova, prejazd cieľom</b>	<b>16:03</b>	<b>15:55</b>	<b>15:47</b>
126.6	12.2	243	↑ na ulicu Andreja Kmeťa	16:03	15:55	15:48
126.7	12.1	248	↑ po ulici Andreja Kmeťa	16:03	15:55	15:48
126.9	12.0	253	↑ po ulici Andreja Kmeťa	16:04	15:56	15:48
127.0	11.8	260	↑ na ulicu Legionárska	16:04	15:56	15:48
127.1	11.7	263	↑ po ulici Legionárska	16:04	15:56	15:48
127.6	11.3	265	↑ na ulicu Borina !!!	16:05	15:57	15:49
128.8	10.1	414	→ na ulicu Víničná cesta	16:08	15:59	15:52
129.4	9.5	423	↑ po ulici Víničná cesta	16:09	16:00	15:52
129.7	9.1	383	↑ po ulici Víničná cesta	16:09	16:00	15:53
130.2	8.7	330	← na ulicu Nad Hrádzou	16:09	16:01	15:53
131.3	7.6	366	← na ulicu Kútovská cesta	16:11	16:03	15:55
131.5	7.3	377	↑ po ulici Kútovská cesta	16:12	16:03	15:55
131.9	7.0	383	↑ po ulici Kútovská cesta	16:12	16:04	15:56
132.0	6.9	385	↑ po ulici Kútovská cesta	16:13	16:04	15:56
132.3	6.6	389	↑ po ulici Kútovská cesta	16:13	16:04	15:56
133.0	5.9	376	→ na ulicu Prírodná !!!	16:14	16:05	15:57
133.3	5.6	359	↑ po ulici Prírodná	16:14	16:05	15:57
134.2	4.6	293	↑ na ulicu Slameníkova cesta	16:15	16:06	15:58
 134.5	4.4	279	← na ulicu Dlhá Lúka !!!	16:15	16:06	15:59
135.1	3.7	290	→ na ulicu Kamenárska	16:16	16:07	15:59
135.5	3.3	318	→ po ulici Kamenárska	16:17	16:08	16:00
135.7	3.2	324	↑ po ulici Kamenárska	16:17	16:09	16:01
136.3	2.6	309	↑ po ulici Kamenárska	16:18	16:09	16:01
136.9	2.0	286	↑ po ulici Kamenárska	16:19	16:10	16:02
137.2	1.7	269	↑ na ulicu Moyzesova	16:19	16:10	16:02
137.4	1.5	257	↑ po ulici Moyzesova	16:19	16:10	16:02
137.7	1.2	242	↑ po ulici Moyzesova	16:19	16:11	16:02

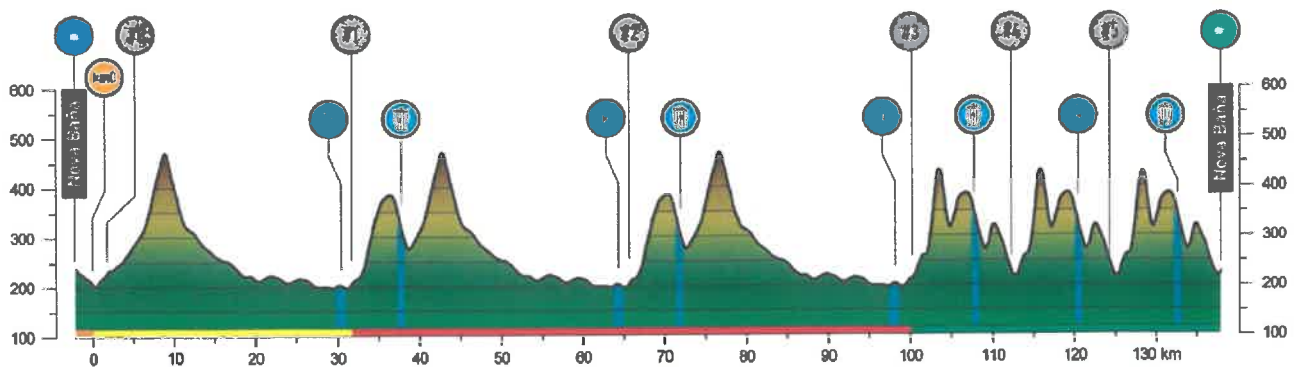
7. JUL 2024  
7th JULY 2024

VISEGRAD 4 BICYCLE RACE - GP SLOVAKIA

138,8 KM

VZDIALENOSŤ/DISTANCE [KM]

OD ŠTARTU FROM START	DO CIEĽA TO GO	N.M.V. ALTITUDE [M]	SMEROVANIE, DOPLNKOVÉ INFO	42 KM/H	44 KM/H	46 KM/H
137.9	1.0	234	↑ na ulicu Štúrova	16:20	16:11	16:03
138.5	0.3	221	← na ulicu Bernolákova	16:20	16:11	16:03
<b>138.8</b>	<b>0.0</b>	<b>230</b>	<b>↑ po ulici Bernolákova, cieľ</b>	<b>16:21</b>	<b>16:12</b>	<b>16:04</b>





# Visegrad 4 Bicycle Race - GP Slovakia

## ROUTE / MAP

