





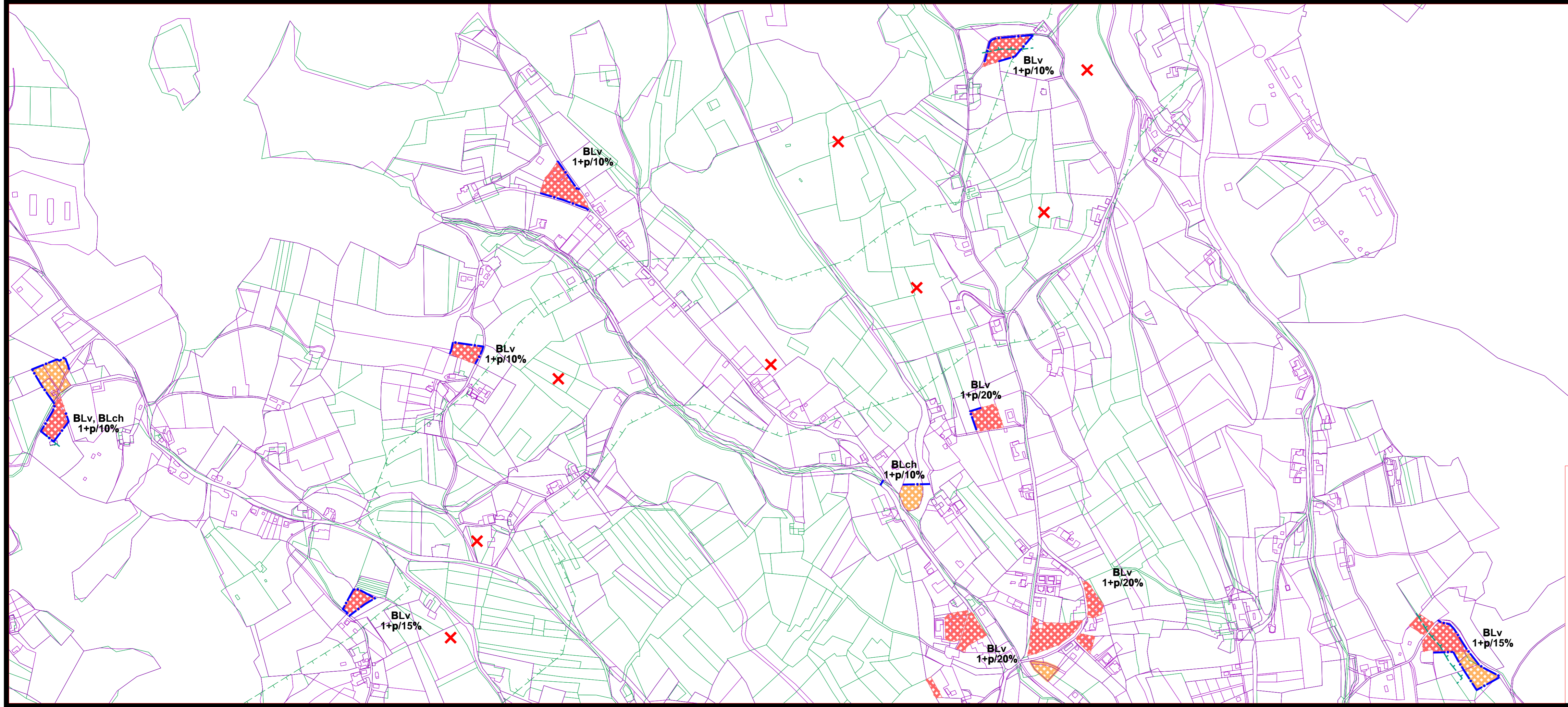


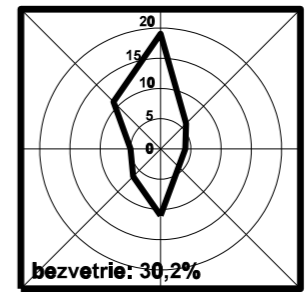
územný plán mesta NOVÁ BAŇA

ZaD č.1 2020

- stav návrh/výhľad
-  hranica zastavaného územia
 -  plochy nízkopodlažnej obytnej zástavby (rodinné domy a chalupy)
 -  plochy rekreačných chát
 -  ochranné pásma lesa
 -  bezpečnostné pásma VTL plynovodu
 -  zrušené (bezpečnostné pásma plynovodu, prieskumné územie)

- regulačný kód prípustného stavebného využitia plôch
- Bv** územie bývania vidieckeho typu
 - BLv** územie bývania laznickeho typu
 - Bch** územie rekreačných chát
 - BLch** územie laznicke s rekreačnými chatami
 - 2+p/...** max. prípustná výška nadzemných podlaží objektu (p - podkrovia objektu)
 - .../40%** max. intezita zastavanosti regulovaného územia (koeficient zastavania)



0 100 250 500 1000 metrov		obsah výkresu		Komplexný urbanistický návrh zastavaného územia		mierka	
						1:5 000	
název dokumentácie		ÚZEMNÝ PLÁN MESTA NOVÁ BAŇA (ÚPN-O) ZaD č.1					
obstarávateľ		Mesto Nová Baňa					
architektonická kancelária		arka SPOLOČNOSŤ s r.o. 040 01 Košice Zvonárska ul. 23 tel./fax: 055 729 41 51 e-mail: arka@stonline.sk		hlavný riešiteľ / autor		ing. arch. Dezider Kovács	
				hlavný inžinier projektu		ing. arch. Dezider Kovács	
				zodpovedný projektant		ing. arch. Dezider Kovács	
				vypracoval		ing. arch. Jakub Marek	
				kreslil		ing. arch. Jakub Marek kontroloval ing. arch. Dezider Kovács	
				druh projektu		územnoplánovacia dokumentácia	
				číslo zákazky		formát 5xA4	
				archívne číslo		dátum december 2020	

4b/5