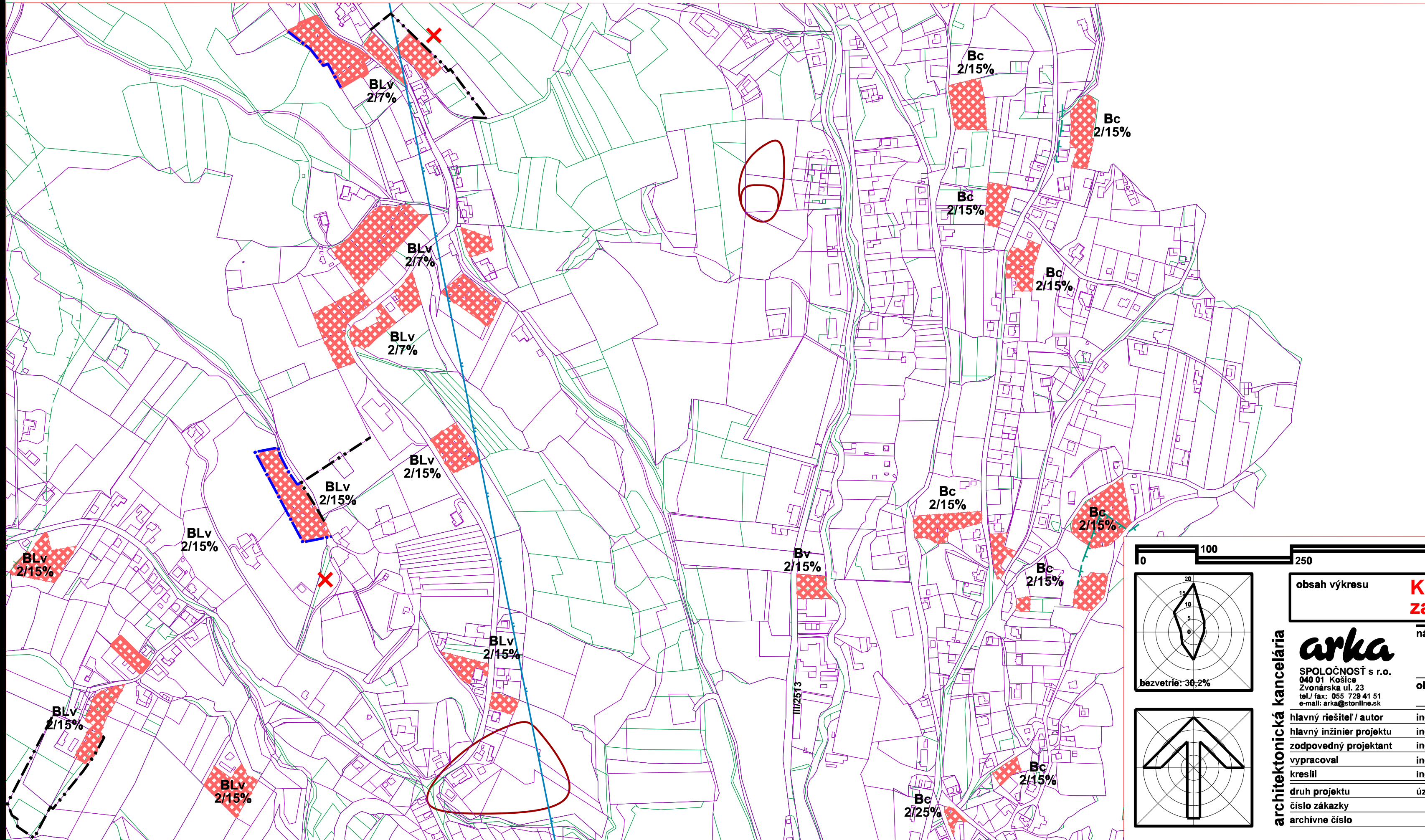


územný plán mesta NOVÁ BAŇA

ZaD č.1 2020



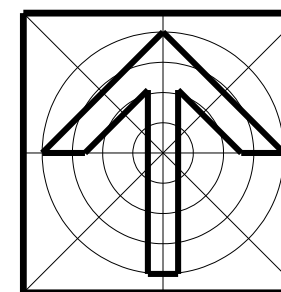
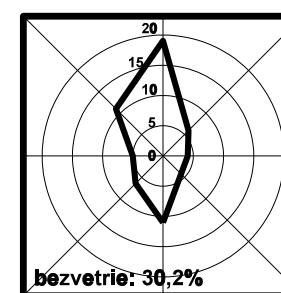
stav	návrh/výhľad	
		hranica zastavaného územia
		plochy nízkopodlažnej obytnej zástavby (rodinné domy a chalupy)
		bezpečnostné pásmo VTL plynovodu
		ochranné pásma lesa
		prieskumné územie
		zrušené (prieskumné územie)
		hranica zosuvného územia

regulačný kód prípustného stavebného využitia plôch

Bc	územie čistého bývania mestského typu nízkopodlažné
Bv	územie bývania vidieckeho typu
BLv	územie bývania laznického typu
2+p/...	max. prípustná výška nadzemných podlaží objektu (p - podkrovie objektu)
.../40%	max. intezita zastavanosti regulovaného územia (koeficient zastavanosti)

schválené dňa 23.2.2022 uznesením
Mestského zastupiteľstva č. 1/2022
č. VZN: 1/2022

Mgr. MVDr. Branislav Jačud', MBA
primátor mesta



obsah výkresu

**Komplexný urbanistický návrh
zastavaného územia**

mierka
1:5 000

architektonická kancelária

arka
SPOLOČNOSŤ s r.o.
040 01 Košice
Zvonárska ul. 23
tel./fax: 055 729 41 51
e-mail: arka@stonline.sk

názov dokumentácie

**ÚZEMNÝ PLÁN MESTA NOVÁ BAŇA
(ÚPN-O) ZaD č.1**

obstarávateľ

Mesto Nová Baňa

hlavný riešiteľ / autor

ing. arch. Dezider Kovács

hlavný inžinier projektu

ing. arch. Dezider Kovács

zodpovedný projektant

ing. arch. Dezider Kovács

vypracoval

ing. arch. Jakub Marek

kreslil

ing. arch. Jakub Marek

kontroloval

ing. arch. Dezider Kovács

druh projektu

územnoplánovacia dokumentácia

číslo zákazky

formát 3xA4

archívne číslo

dátum 2022

4a/3