

územný plán mesta NOVÁ BAŇA

ZaD č.1 2020

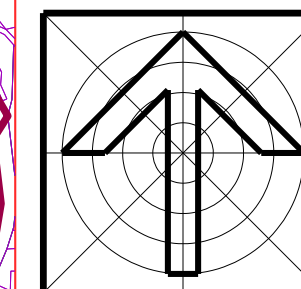
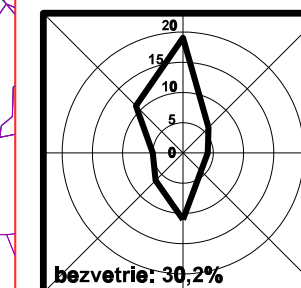
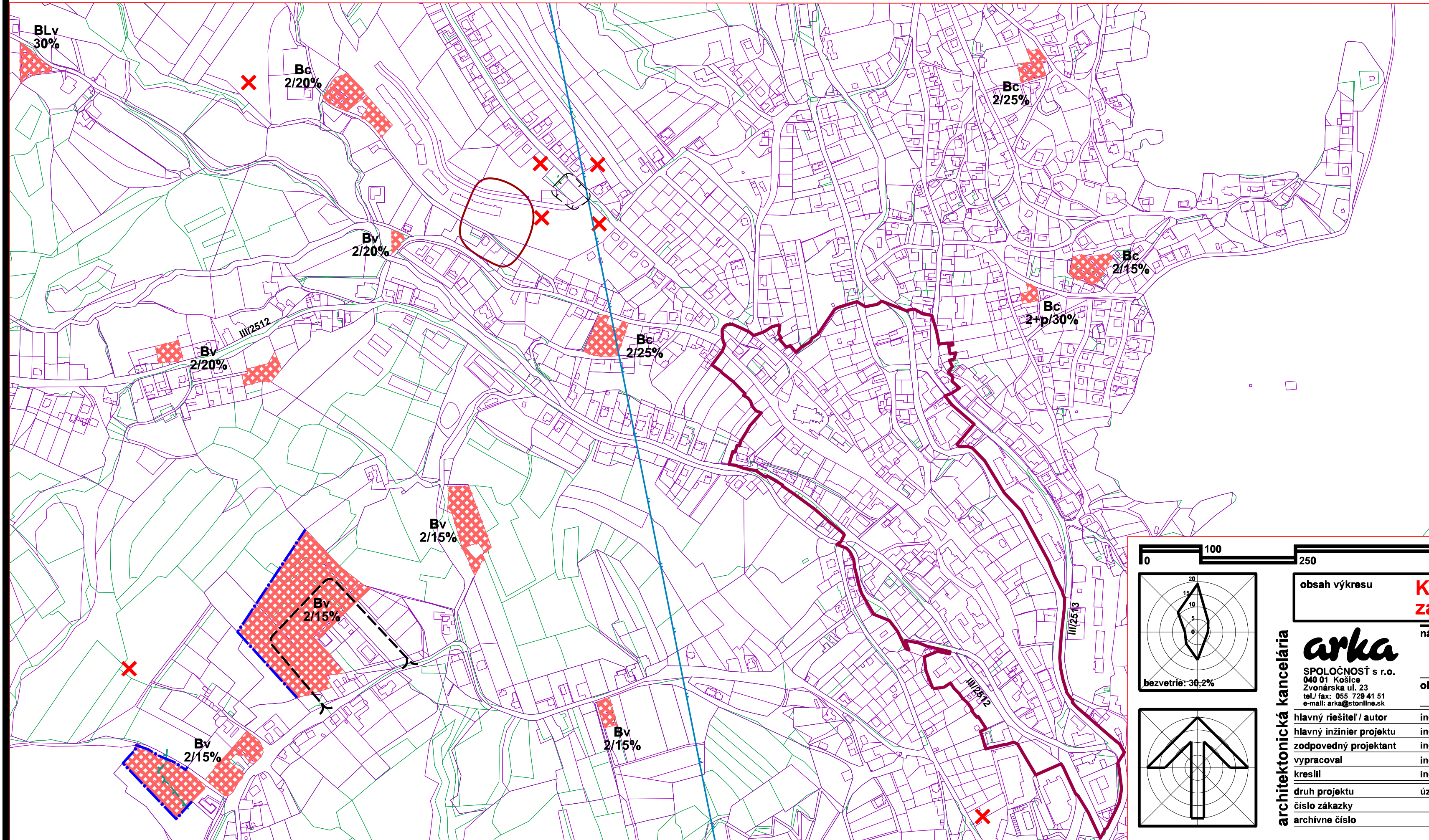
stav	návrh/výhľad	
		hranica zastavaného územia
		plochy nízkopodlažnej obytnej zástavby (rodinné domy a chalupy)
		ochranné pásma lesa, cintorína
		prieskumné územie
		obslužné komunikácie
		ochranné pásmo NKP - Nová Baňa
		hranica zosuvného územia
		zrušené (ochranné pásmo cintorína, prieskumné územie)

regulačný kód prípustného stavebného využitia plôch

Bc	územie čistého bývania mestského typu nízkopodlažné
Bv	územie bývania vidieckeho typu
BLv	územie bývania laznického typu
2+p/...	max. prípustná výška nadzemných podlaží objektu (p - podkrovie objektu)
.../40%	max. intezita zastavanosti regulovaného územia (koeficient zastavania)

schválené dňa 23.2.2022 uznesením
Mestského zastupiteľstva č. 1/2022
č. VZN: 1/2022

Mgr. MVDr. Branislav Jaďuď, MBA
primátor mesta



obsah výkresu

**Komplexný urbanistický návrh
zastavaného územia**

mierka
1:5 000

architektonická kancelária

arka
SPOLOČNOSŤ s r.o.
040 01 Košice
Zvonárska ul. 23
tel./fax: 055 729 41 51
e-mail: arka@stonline.sk

názov dokumentácie
**ÚZEMNÝ PLÁN MESTA NOVÁ BAŇA
(ÚPN-O) ZaD č.1**

obstarávateľ
Mesto Nová Baňa

hlavný riešiteľ / autor	ing. arch. Dezider Kovács
hlavný inžinier projektu	ing. arch. Dezider Kovács
zodpovedný projektant	ing. arch. Dezider Kovács
vypracoval	ing. arch. Jakub Marek
kreslil	ing. arch. Jakub Marek
druh projektu	územnoplánovacia dokumentácia
číslo zákazky	formát 3xA4
archívne číslo	dátum 2022

4a/2